








- I. Ziele der Raumordnung**
- a) Zeichnerisch verbindliche Darstellungen  
**Windkraftanlagen**
-  **20** Vorranggebiet für Windkraftanlagen (mit Nr.)
  -  Ausschlussgebiet für Windkraftanlagen
- b) Nachrichtliche Wiedergabe staatlicher Planungsziele
-  Regionsgrenze
- II. Bestehende Nutzungen und Festsetzungen**
-  Landesgrenze
  -  Regierungsbezirksgrenze
  -  Landkreisgrenze
  -  Gemeindegrenze