

# Regionalplan der Region Oberland (17)

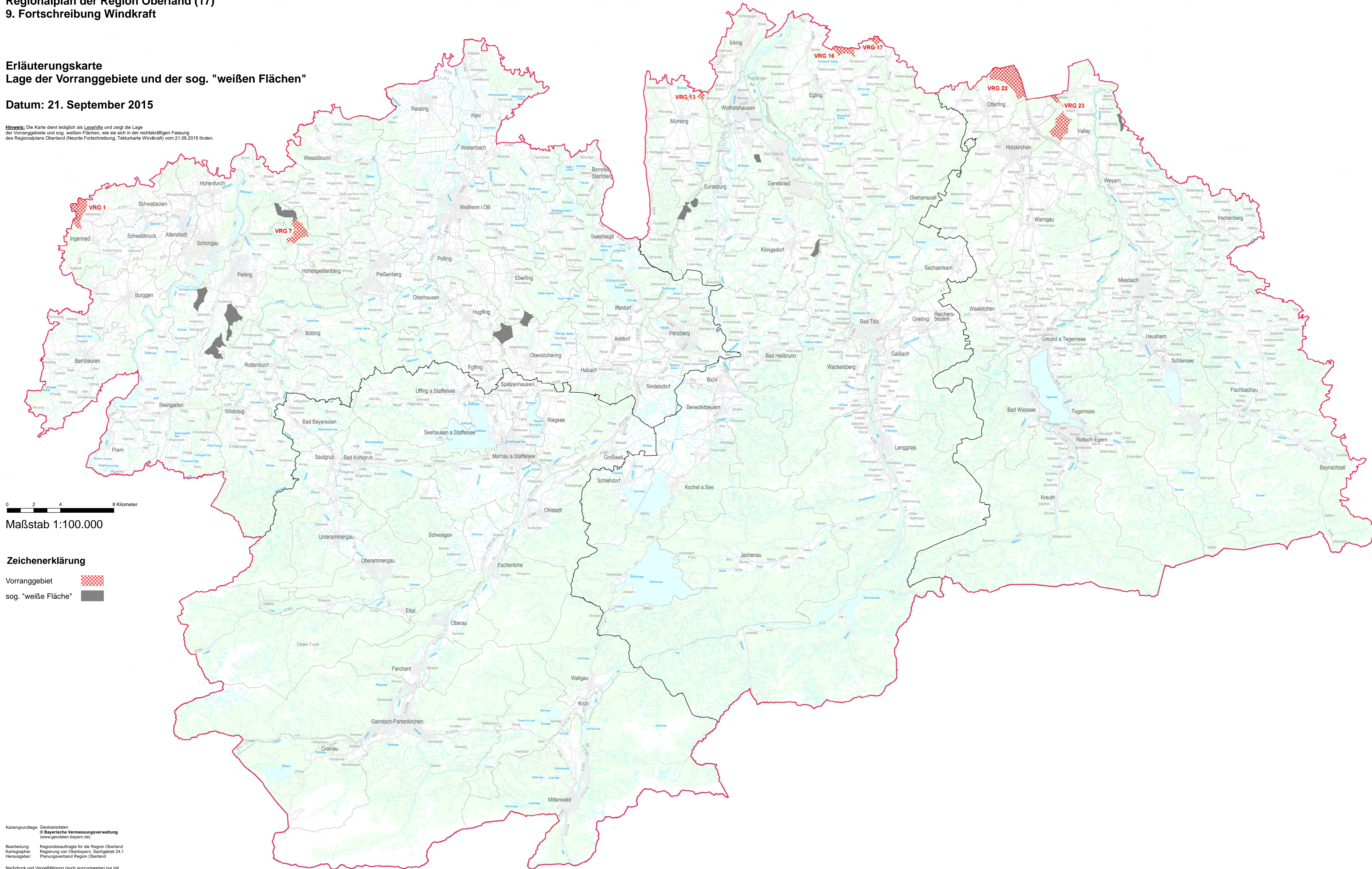
## 9. Fortschreibung Windkraft

### Erläuterungskarte

#### Lage der Vorranggebiete und der sog. "weißen Flächen"

Datum: 21. September 2015



**Hinweis:** Die Karte dient lediglich als Lesehilfe und zeigt die Lage der Vorranggebiete und sog. weißen Flächen, wie sie sich in der rechtskräftigen Fassung des Regionalplans Oberland (Neunte Fortschreibung, Tekturkarte Windkraft) vom 21.09.2015 finden.



0 2 4 8 Kilometer

Maßstab 1:100.000

#### Zeichenerklärung

- Vorranggebiet 
- sog. "weiße Fläche" 

Kartengrundlage: Geobasisdaten  
© Bayerische Vermessungsverwaltung  
(www.geodaten.bayern.de)

Bearbeitung: Regionsbeauftragte für die Region Oberland  
Kartographie: Regierung von Oberbayern, Sachgebiet 24.1  
Herausgeber: Planungsverband Region Oberland

Nachdruck und Vervielfältigung (auch auszugsweise) nur mit  
Genehmigung des Herausgebers.